


Nehmt den kleinen  
HVV-Streckenplan mit!



## Gruppe

---



---

Es kommt nicht darauf an, die schnellste Gruppe zu sein.  
Es kommt darauf an, möglichst alle Aufgaben richtig zu lösen!

**1** Eure Rallye startet an der Haltestelle

---

→ **a)** Wie kommt ihr von der Schule dorthin?

---



---

→ **b)** Auf dem Weg zur S-Bahn überlegt:  
Was ist der Unterschied zwischen HVV und HSV?




---



---

**2** Euer erstes Ziel ist die Haltestelle **Landungsbrücken**.

→ Dorthin fahrt ihr mit der Linie  .

**3** Von den **Landungsbrücken** geht es mit der **U-Bahn** weiter zur Haltestelle **Baumwall**.

→ **a)** Mit welcher Linie fahrt ihr zum **Baumwall**?

Mit der Linie  Richtung \_\_\_\_\_

Findet den richtigen Ausgang zur U-Bahn.  
Erkundet an der Linientafel unten an der Treppe:

→ **b)** Wie lange dauert die Fahrt bis **Baumwall**?

Die Fahrt dauert \_\_\_\_\_.



**4** Steigt am **Baumwall** aus und geht hinüber zur **Hafenpromenade**.


→ **a)** Welches Tier begrüßt euch von der anderen Seite der Elbe?

\_\_\_\_\_

→ **b)** Im **City Sporthafen** liegt ein altes rotes Schiff. Was für ein Schiff ist es?

\_\_\_\_\_

**5** Vom **Baumwall** sollt ihr weiter bis zur Haltestelle **Rathaus** fahren.  
Benutzt den Fahrstuhl, um auf den Bahnsteig zu kommen.



→ **a)** Welchen Fahrstuhl müsst ihr nehmen?

Richtung: \_\_\_\_\_

→ **b)** Am Fahrstuhl sind die Bedienungsknöpfe mit Blindenschrift versehen.  
Schreibt das Wort „Aufzug“ in Blindenschrift in das Kästchen:

**6** An der Haltestelle **Rathaus** geht ihr am Ausgang **Rathausmarkt** nach oben.  
Überquert vorsichtig die Straße und geht zum Rathauseingang.



→ Wann und wodurch wurde das alte Rathaus zerstört?

\_\_\_\_\_

Wenn ihr noch mehr über das Rathaus wissen wollt,  
könnt ihr in die Rathaushalle gehen.

**7** Geht unter den **Bogengängen (Arkaden) am Alsterfleet** entlang zur Haltestelle **Jungfernstieg** und zum Bahnsteig der **U 1**.  
Sucht auf dem Bahnsteig der **U 1** den **Eichenpfahl**, aus dem eine Bildsäule geschnitzt ist.

→ Was ist darauf zu sehen? Tipps gibt es auf der Infotafel.

\_\_\_\_\_

\_\_\_\_\_

**8** Mit der **U 1** erreicht ihr euer nächstes Ziel: die Haltestelle **Kellinghusenstraße**.

→ **a)** Ihr fahrt mit der **U 1** in Richtung \_\_\_\_\_.

→ **b)** Wie viele Haltestellen sind es bis zur **Kellinghusenstraße**?

Es sind  Haltestellen.

**9** Gegenüber der Haltestelle **Kellinghusenstraße** liegt ein bekanntes Schwimmbad.

→ Wie heißt es? \_\_\_\_\_


**10** Nun geht es weiter zur Haltestelle **Schlump**.

→ **a)** Wie fahrt Ihr dorthin?

Mit der Linie  Richtung \_\_\_\_\_

→ **b)** Erkundet an der Linientafel:  
Wie lange dauert die Fahrt?

Die Fahrt dauert  Minuten.



**11** Geht an der Haltestelle **Schlump** nach oben.

Hier seht ihr den höchsten Turm Hamburgs. Er ist 279 Meter hoch.

→ Es ist der \_\_\_\_\_.

**12** Von hier aus fahrt ihr weiter mit dem **Bus** zur **Sternschanze**.

→ **a)** Es ist die Linie .

→ **b)** Aufgepasst! Was müsst ihr beim Einsteigen beachten?

\_\_\_\_\_

**13** An der **Sternschanze** müsst ihr umsteigen, um wieder zurück zu eurer Starthaltestelle, auf der anderen Seite der Elbe zu kommen.

→ Wie müsst Ihr fahren?

Mit der Linie  Richtung \_\_\_\_\_


**14** Nun geht's wieder zurück zur Schule.

In der Schule werden wir die **Rallye-Siegergruppe** ermitteln.



**Für Notfälle:**

Schul-Telefonnummer \_\_\_\_\_

1. Starthaltestelle: eine S-Bahnhaltestelle auf der Linie S 3
  - a) vom Schulstandort abhängig
  - b) HVV: Hamburger Verkehrsverbund  
HSV: Hamburger Sportverein  
oder: „ein Buchstabe“
  
2. mit der Linie S 3
  
3. a) U 3 Richtung Hauptbahnhof (Hbf.) Süd – Barmbek  
b) 1 Minute
  
4. a) der König der Löwen  
b) ein Feuerschiff – einst ein mobiler Leuchtturm
  
5. a) Richtung: Hauptbahnhof Süd – Barmbek – Wandsbek-Gartenstadt  
b) A U F Z U G  

  
6. im Jahre 1842 beim großen Stadtbrand
  
7. sieben Jungfern/Jungfrauen – daher der Name „Jungfernstieg“
  
8. a) Richtung Norderstedt Mitte  
b) 4 Haltestellen
  
9. Holthusenbad
  
10. a) mit der Linie U 3 Richtung Schlump – St. Pauli – Landungsbrücken – Wandsbek-Gartenstadt  
b) 5 Minuten
  
11. Fernsehturm
  
12. a) Bus 181 oder MetroBus M 15  
b) vorne beim Fahrer einsteigen und die Fahrkarte vorzeigen
  
13. mit der Linie S 31 Richtung Harburg-Rathaus