


Nehmt den kleinen
HVV-Streckenplan mit!



Gruppe

Es kommt nicht darauf an, die schnellste Gruppe zu sein.
Es kommt darauf an, möglichst alle Aufgaben richtig zu lösen!

1 Eure Rallye startet an der Haltestelle **Altona**.

→ **a)** Wie kommt ihr von der Schule dorthin?

→ **b)** Auf dem Weg nach **Altona** überlegt:
Was ist der Unterschied zwischen HVV und HSV?



2 In **Altona** geht ihr zum Bus-Bahnhof. Hinweisschilder zeigen euch den Weg.

→ Erkundet an der großen Anzeigetafel:
Welcher Bus fährt in die **HafenCity**?

Es ist die Linie .

3 Euer nächstes Ziel sind die **Landungsbrücken**.
Ihr geht die Treppe hinunter, dann scharf nach rechts zur **S-Bahn**.
Die S-Bahnen Richtung **Landungsbrücken/Hauptbahnhof**
starten auf dem hinteren Bahnsteig.

→ Mit welcher Linie fahrt ihr zu den **Landungsbrücken**?

Mit der Linie Richtung _____



4 Von den **Landungsbrücken** geht es mit der **U-Bahn** weiter zur Haltestelle **Baumwall**.


→ **a) Mit welcher Linie fahrt ihr zum Baumwall?**

Mit der Linie Richtung _____

Findet den richtigen Ausgang zur U-Bahn.
Erkundet an der Linientafel unten an der Treppe:

→ **b) Wie lange dauert die Fahrt bis Baumwall?**

Die Fahrt dauert _____.



5 Steigt am **Baumwall** aus und geht hinüber zur **Hafenpromenade**.

→ **a) Welches Tier begrüßt euch von der anderen Seite der Elbe?**


→ **b) Im City Sporthafen liegt ein altes rotes Schiff. Was für ein Schiff ist es?**

6 Vom **Baumwall** sollt ihr weiter bis zur Haltestelle **Rathaus** fahren.
Benutzt den Fahrstuhl, um auf den Bahnsteig zu kommen.

→ **a) Welchen Fahrstuhl müsst ihr nehmen?**

Richtung: _____


→ **b) Am Fahrstuhl sind die Bedienungsknöpfe mit Blindenschrift versehen.
Schreibt das Wort „Aufzug“ in Blindenschrift in das Kästchen:**



7 An der Haltestelle **Rathaus** geht ihr am Ausgang **Rathausmarkt** nach oben. Überquert vorsichtig die Straße und geht zum Rathauseingang.

→ Wann und wodurch wurde das alte Rathaus zerstört?

Wenn ihr noch mehr über das Rathaus wissen wollt, könnt ihr in die Rathauhalle gehen.



8 Geht unter den **Bogengängen (Arkaden) am Alsterfleet** entlang zur Haltestelle **Jungfernstieg** und zum Bahnsteig der **U 1**. Sucht auf dem Bahnsteig der **U 1** den **Eichenpfahl**, aus dem eine Bildsäule geschnitzt ist.

→ Was ist darauf zu sehen? Tipps gibt es auf der Infotafel.

9 Mit der **U 1** erreicht ihr euer nächstes Ziel: die Haltestelle **Kellinghusenstraße**.

→ **a)** Ihr fahrt mit der **U 1** in Richtung _____ .

→ **b)** Wie viele Haltestellen sind es bis zur **Kellinghusenstraße**?

Es sind Haltestellen.

10 Gegenüber der Haltestelle **Kellinghusenstraße** liegt ein bekanntes Schwimmbad.

→ Wie heißt es? _____

11 Nun geht es weiter zur Haltestelle **Schlump**.

→ Wie fahrt Ihr?

Mit der Linie Richtung _____

12 Geht an der Haltestelle **Schlump** nach oben.

Hier seht ihr den höchsten Turm Hamburgs. Er ist 279 Meter hoch.

→ Es ist der _____.

13 Jetzt geht's mit dem **MetroBus** nach **Altona** zurück.

→ **a)** Es ist die Linie .

→ **b)** Aufgepasst! Was müsst ihr beim Einsteigen beachten?

14 Jetzt geht es wieder zu eurer Schule zurück.

In der Schule werden wir die **Rallye-Siegergruppe** ermitteln.



Für Notfälle:

Schul-Telefonnummer _____

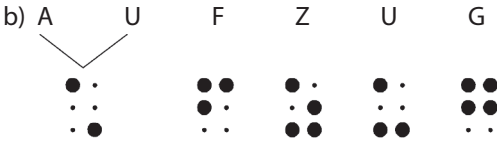
1. a) vom Schulstandort abhängig
b) HVV: Hamburger Verkehrsverbund
HSV: Hamburger Sportverein
oder: „ein Buchstabe“

2. Buslinie 111

3. Linie S 1 Richtung Poppenbüttel/Hamburg Airport oder
Linie S 3 Richtung Neugraben/Buxtehude

4. a) U 3 Richtung Hauptbahnhof (Hbf.) Süd – Barmbek
b) 1 Minute

5. a) der König der Löwen
b) ein Feuerschiff – einst ein mobiler Leuchtturm

6. a) Richtung: Hauptbahnhof Süd – Barmbek – Wandsbek-Gartenstadt
b) A U F Z U G


7. im Jahre 1842 beim großen Stadtbrand

8. sieben Jungfern/Jungfrauen – daher der Name „Jungfernstieg“

9. a) Richtung Norderstedt Mitte
b) 4 Haltestellen

10. Holthusenbad

11. mit der Linie U 3 Richtung Schlump – St. Pauli – Landungsbrücken – Wandsbek-Gartenstadt

12. Fernsehturm

13. a) MetroBus M 15
b) vorne beim Fahrer einsteigen und die Fahrkarte vorzeigen