


HVV-RALLYE FÜR EINSTEIGER → NIENDORF


Nehmt den kleinen
HVV-Streckenplan mit!



Gruppe

Bevor ihr startet, informiert euch, ob alle Aufzüge funktionieren!
HVV-Infoline **0 40 19 449**

**Achtet auf das Rollstuhlfahrer-Piktogramm
und das Schachbrettmuster
an den Bahnsteigen.
Hier könnt ihr am besten einsteigen.**



1 Eure Rallye startet an der Haltestelle **Schlump**.

→ **a)** Wie kommt ihr von der Schule dorthin?

→ **b)** Auf dem Weg zum **Schlump** überlegt:
Was ist der Unterschied zwischen HVV und HSV?



2 Oben am Eingang zur Haltestelle **Schlump** seht ihr den höchsten Turm Hamburgs.

Er ist 279 Meter hoch.

→ Es ist der _____.

3 Jetzt geht's mit dem **MetroBus** nach **Altona**.


→ Es ist die Linie .

4 In **Altona** geht ihr zum **Bus-Bahnhof**. Hinweisschilder zeigen euch den Weg.

Erkundet an der großen Anzeigetafel:

→ Welcher Bus fährt in die **HafenCity**?

Es ist die Linie .



5 Von **Altona** geht es zur Haltestelle **Stadthausbrücke**.

→ **a)** Wie fährt Ihr dorthin?

Mit der Linie Richtung _____.

→ **b)** Welchen Aufzug müsst ihr nehmen?

→ **c)** Erkundet an der Linientafel auf dem Bahnsteig:

Wie lange dauert die Fahrt?

Die Fahrt dauert Minuten.

6 Nehmt an der **Stadthausbrücke** den Ausgang **Herrengraben – Michaeliskirche**.

7 Von hier aus müsst ihr ohne Bus und Bahn die Haltestelle **Rödingsmarkt** ansteuern. Euer Weg dorthin führt unter dem **Steigenberger Hotel** hindurch.

→ **a)** Am **Rödingsmarkt** fährt die Linie .

→ **b)** Was ist das Besondere an der Haltestelle?

8 Fahrt jetzt von der **Bushaltestelle Rödingsmarkt** mit der **Metrobuslinie 17** bis zur Haltestelle **St. Pauli**.

→ Wie viele Haltestellen müsst ihr fahren?

9 Auf dem Weg fahrt ihr an einer berühmten Kirche vorbei.

→ Wie heißt sie? _____

10 Geht an der **Haltestelle St. Pauli** auf den **Bahnsteig der U-Bahn**.
Seht euch den Bahnsteig genau an. An den Wänden hängen Bilder aus dem Stadtteil.

→ Was könnt ihr auf den Bildern wiedererkennen?

11 Jetzt geht es mit der **U 3** zum **Schlump** zurück.

In der Schule werden wir die **Rallye-Siegergruppe** ermitteln.



Für Notfälle:

Schul-Telefonnummer _____

Lösungen Einsteiger Niendorf

- 1) a) Vom Schulstandort abhängig
b) HVV: Hamburger Verkehrsverbund
HSV: Hamburger Sportverein
oder: Der HVV ist erstklassig
oder: Ein Buchstabe
- 2) Fernsehturm
- 3) Metrobus 15
- 4) Buslinie 111
- 5) a) Linie S1 Richtung Poppenbüttel/Hamburg Airport
oder Linie S3 Richtung Neugraben/Buxtehude/Stade
b) Aufzug am Busbahnhof, S Richtung Hauptbahnhof
c) 8 Minuten
- 6) –
- 7) a) U3
b) Die U3 wird hier zur Hochbahn und fährt auf „Stelzen“ oder einer Brücke
- 8) 2 Haltestellen
- 9) Michaeliskirche/Michel
- 10) Riesenrad, Reeperbahn, St Pauli Fußballstadion (Millerntor),
Museum für Hamburgische Geschichte