


# HVV-RALLYE FÜR EINSTEIGER → NIENDORF

Nehmt den kleinen  
HVV-Streckenplan mit!



## Gruppe


---



---

Bevor ihr startet, informiert euch, ob alle Aufzüge funktionieren!  
HVV-Infoline **0 40 19 449**

**Achtet auf das Rollstuhlfahrer-Piktogramm  
und das Schachbrettmuster  
an den Bahnsteigen.  
Hier könnt ihr am besten einsteigen.**



**1** Eure Rallye startet an der Haltestelle **Schlump**.

→ **a)** Wie kommt ihr von der Schule dorthin?

---



---

→ **b)** Auf dem Weg zum **Schlump** überlegt:  
Was ist der Unterschied zwischen HVV und HSV?




---



---

**2** Oben am Eingang zur Haltestelle **Schlump** seht ihr den höchsten Turm Hamburgs.

Er ist 279 Meter hoch.

→ Es ist der \_\_\_\_\_.


**3** Jetzt geht's mit dem **MetroBus** nach **Altona**.

→ Es ist die Linie .

**4** Erkundet an der großen Anzeigetafel am **Busbahnhof Altona:**

→ Welcher Bus fährt in die **HafenCity**?

Es ist die Linie .



**5** Von **Altona** geht es zur Haltestelle **Stadthausbrücke**.

→ **a)** Wie fährt Ihr dorthin?

Mit der Linie  Richtung \_\_\_\_\_.

→ **b)** Welchen Aufzug müsst ihr nehmen?

\_\_\_\_\_

→ **c)** Erkundet an der Linientafel auf dem Bahnsteig:  
Wie lange dauert die Fahrt?

Die Fahrt dauert  Minuten.

**6** Nehmt an der **Stadthausbrücke** den Ausgang **Herrengraben – Michaeliskirche**.

**7** Von hier aus müsst ihr ohne Bus und Bahn die Haltestelle **Rödingsmarkt** ansteuern.  
Euer Weg dorthin führt unter dem **Steigenberger Hotel** hindurch.

→ **a)** Am **Rödingsmarkt** fährt die Linie .

→ **b)** Was ist das Besondere an der Haltestelle?

\_\_\_\_\_

**8** Fahrt jetzt von der **Bushaltestelle Rödingsmarkt** mit der **Metrobuslinie 17**  
bis zur Haltestelle **St. Pauli**.

→ Wie viele Haltestellen müsst ihr fahren?

**9** Auf dem Weg fahrt ihr an einer berühmten Kirche vorbei.

→ Wie heißt sie? \_\_\_\_\_

**10** Geht an der **Haltestelle St. Pauli** auf den **Bahnsteig der U-Bahn**.  
Seht euch den Bahnsteig genau an. An den Wänden hängen Bilder aus dem Stadtteil.

→ Was könnt ihr auf den Bildern wiedererkennen?

\_\_\_\_\_

\_\_\_\_\_

**11** Jetzt geht es mit der **U 3** zum **Schlump** zurück.

In der Schule werden wir die **Rallye-Siegergruppe** ermitteln.



**Für Notfälle:**

Schul-Telefonnummer \_\_\_\_\_

## Lösungen Einsteiger Niendorf

- 1) a) Vom Schulstandort abhängig  
b) HVV: Hamburger Verkehrsverbund  
HSV: Hamburger Sportverein  
oder: Der HVV ist erstklassig  
oder: Ein Buchstabe
- 2) Fernsehturm
- 3) Metrobus 15
- 4) Buslinie 111
- 5) a) Linie S1 Richtung Poppenbüttel/Hamburg Airport  
oder Linie S3 Richtung Neugraben/Buxtehude/Stade  
b) Aufzug am Busbahnhof, S Richtung Hauptbahnhof  
c) 8 Minuten
- 6) –
- 7) a) U3  
b) Die U3 wird hier zur Hochbahn und fährt auf „Stelzen“ oder einer Brücke
- 8) 2 Haltestellen
- 9) Michaeliskirche/Michel
- 10) Riesenrad, Reeperbahn, St Pauli Fußballstadion (Millerntor),  
Museum für Hamburgische Geschichte