


Nehmt den kleinen
HVV-Streckenplan mit!



Gruppe

Bevor ihr startet, informiert euch, ob alle Aufzüge funktionieren!
HVV-Infoline **0 40 19 449**

**Achtet auf das Rollstuhlfahrer-Piktogramm
und das Schachbrettmuster
an den Bahnsteigen.
Hier könnt ihr am besten einsteigen.**



1 Eure Rallye startet an der Haltestelle **Kellinghusenstraße**.

→ **a)** Wie kommt ihr von der Schule dorthin?

→ **b)** Auf dem Weg zur **Kellinghusenstraße** überlegt:
Was ist der Unterschied zwischen HVV und HSV?



2 Gegenüber der Haltestelle **Kellinghusenstraße** liegt ein bekanntes Schwimmbad.

→ Wie heißt es?

3 Von der **Kellinghusenstraße** fahrt ihr nun zur Haltestelle **Schlump**.

Wie fahrt Ihr dorthin?

→ **a)** Mit der Linie .

→ **b)** Welchen Aufzug müsst ihr nehmen?

4 Fahrt hoch zum Eingang der Haltestelle **Schlump**. Von dort seht ihr den höchsten Turm Hamburgs. Er ist 279 Meter hoch.

→ Es ist der _____.


5 Jetzt geht's mit dem **MetroBus** nach **Altona**.

→ Es ist die Linie .

6 In **Altona** gibt es den großen **Bus-Bahnhof**. Hinweisschilder zeigen euch den Weg. Erkundet an der großen Anzeigetafel:

→ Welcher Bus fährt in die **HafenCity**?

Es ist die Linie .



7 Von **Altona** geht es zur Haltestelle **Stadthausbrücke**.


→ **a)** Wie fahrt Ihr dorthin?

Mit der Linie Richtung _____

→ **b)** Welchen Aufzug müsst ihr nehmen?

→ **c)** Erkundet an der Linientafel auf dem Bahnsteig: Wie lange dauert die Fahrt?

Die Fahrt dauert Minuten.



8 Nehmt an der **Stadthausbrücke** den Ausgang **Herrengraben – Michaeliskirche**.

HVV-RALLYE FÜR EINSTEIGER → NORD

9 Von hier aus müsst ihr ohne Bus und Bahn die Haltestelle **Rödingsmarkt** ansteuern. Euer Weg dorthin führt unter dem **Steigenberger Hotel** hindurch.

→ **a)** Am **Rödingsmarkt** fährt Linie .

→ **b)** Was ist das Besondere an der Haltestelle?

10 Fahrt jetzt von der **Bushaltestelle Rödingsmarkt** mit der **Metrobuslinie 17** bis zur Haltestelle **St. Pauli**.

→ Wie viele Haltestellen müsst ihr fahren?

11 Auf dem Weg fahrt ihr an einer berühmten Kirche vorbei.

→ Wie heißt sie? _____

12 Geht an der **Haltestelle St. Pauli** auf den **Bahnsteig der U-Bahn**. Seht euch den Bahnsteig genau an. An den Wänden hängen Bilder aus dem Stadtteil.

→ Was könnt ihr auf den Bildern wiedererkennen?

13 Jetzt geht es mit der **U 3** zur **Kellinghusenstraße** zurück zu Schule. In der Schule werden wir die **Rallye-Siegergruppe** ermitteln.



Für Notfälle:

Schul-Telefonnummer _____

Lösungen Einsteiger Nord

- 1) a) Vom Schulstandort abhängig
b) HVV: Hamburger Verkehrsverbund
HSV: Hamburger Sportverein
oder: Der HVV ist erstklassig
oder: Ein Buchstabe
- 2) Holthusenbad
- 3) a) Mit der U3
b) Richtung Schlump/St. Pauli/Hauptbahnhof Süd
- 4) Fernsehturm
- 5) Metrobus 15
- 6) Buslinie 111
- 7) a) Linie S1 Richtung Poppenbüttel/Hamburg Airport oder Linie S3
Richtung Neugraben/Buxtehude/Stade
b) Aufzug am Busbahnhof, S Richtung Hauptbahnhof
c) 8 Minuten
- 8) –
- 9) a) U3
b) Die U3 wird hier zur Hochbahn und fährt auf „Stelzen“ oder einer Brücke
- 10) 2 Haltestellen
- 11) Michaeliskirche/Michel
- 12) Riesenrad, Reeperbahn, St Pauli Fußballstadion (Millerntor),
Museum für Hamburgische Geschichte