



Nehmt den kleinen
HVV-Streckenplan mit!



Gruppe

Bevor ihr startet, informiert euch, ob alle Aufzüge funktionieren!
HVV-Infoline **0 40 19 449**

**Achtet auf das Rollstuhlfahrer-Piktogramm
und das Schachbrettmuster
an den Bahnsteigen.
Hier könnt ihr am besten einsteigen.**



1 Eure Rallye startet an der Haltestelle **Berliner Tor**.

→ **a)** Wie kommt ihr von der Schule dorthin?

→ **b)** Auf dem Weg dorthin überlegt:
Was ist der Unterschied zwischen HVV und HSV?



2 Euer erstes Ziel ist die Haltestelle **Jungfernstieg**.

→ **a)** Ihr fahrt mit der U-Bahn Linie in Richtung _____
oder
mit der U-Bahn Linie in Richtung _____.

→ **b)** Wie viele Haltestellen sind es bis zum **Jungfernstieg**?

Es sind Haltestellen.

3 Fahrt an der Haltestelle **Jungfernstieg** mit dem Aufzug nach oben.
Hier habt ihr einen tollen Blick auf die Binnenalster.

→ Wie nennt man in Hamburg eine Tour mit dem Schiff über die Alster?

4 Euer Weg führt über die Straße Jungfernstieg, dann am Alsterfleet entlang zum **Rathausmarkt**.

5 Am Eingang zum Rathaus findet ihr eine blaue Tafel.

→ Wann und wodurch wurde das alte Rathaus zerstört?

6 Euer nächstes Ziel ist der **Rödingsmarkt**. Dorthin kommt ihr mit dem **MetroBus 3** oder dem **MetroBus 6**. Beide starten an der **Bushaltestelle Rödingsmarkt**.

→ Wie findet ihr die richtige Richtung heraus?


7 Lauft von hier bis zur nahegelegenen **S-Bahn Haltestelle Stadthausbrücke**.
Von dort fahrt ihr mit der S-Bahn nach **Altona**.

→ a) Welche Linien fahren dorthin?

→ b) In welche Richtung müsst ihr fahren?

Richtung: _____

8 In **Altona** geht ihr hinauf auf den großen **Bus-Bahnhof**.
Hinweisschilder zeigen euch den Weg.
Erkundet an der großen Anzeigetafel:



→ Welcher Bus fährt in die **HafenCity**?

Es ist die Linie .

9 Fahrt jetzt mit dem **Metrobus** zur Haltestelle **Schlump**.

→ Es ist die Linie .

10 Am Schlump seht ihr den höchsten Turm Hamburgs. Er ist 279 Meter hoch.

→ Es ist der _____

11 Nun fahrt ihr mit der **U 2** wieder zum **Berliner Tor** und dann zur Schule zurück.

In der Schule werden wir die **Rallye-Siegergruppe** ermitteln.



Für Notfälle:

Schul-Telefonnummer _____

Lösungen Einsteiger Ost

- 1) a) Vom Schulstandort abhängig
b) HVV: Hamburger Verkehrsverbund
HSV: Hamburger Sportverein
oder: Der HVV ist erstklassig
oder: Ein Buchstabe
- 2) a) mit der U2 Richtung Niendorf Markt/Niendorf Nord
oder mit der U4 Richtung Elbbrücken
b) 2 Haltestellen
- 3) Alsterschippern
- 4) –
- 5) Im Jahre 1842 beim großen Stadtbrand
- 6) mit dem Metrobusplan, am Haltestellenaushang, beim Busfahrer
- 7) a) S1 oder S3
b) Richtung Blankenese/Wedel oder Pinneberg
- 8) Buslinie 111
- 9) Metrobus 15
- 10) Fernsehturm