


Gruppe

Notruf-Telefonnummer:



Bringt von eurer Rallye ein Andenken mit!

1 Eure Rallye startet an der Haltestelle

2 Euer erstes Ziel ist die Haltestelle **Schlump**. Wie kommt ihr dorthin?

3 Von hier aus fahrt ihr mit dem Bus nach **Altona**. Mit welcher Bus-Linie?

4 Geht am Bahnhof **Altona** zum Fernbahnhof.

a) Wie viele Gleise gibt es am Fernbahnhof?



b) Der Bahnhof hat eine Besonderheit. Es ist ein

5 Fahrt weiter zum Bahnhof **Dammtor**.

a) Mit welcher Linie fahrt ihr dorthin?

b) Worin unterscheiden sich Linien **S 3** und **S 31**?

6 Findet heraus: Der Zugzielanzeiger auf dem S-Bahnsteig zeigt als Piktogramm einen oder zwei Wagen an. Was bedeutet das?





7 Geht hinunter in die Bahnhofshalle. Hier findet ihr mehrere **DB-Fahrkartenautomaten**.

a) Was kostet eine „**Einzelfahrkarte Kind**“ nach **Itzehoe**?

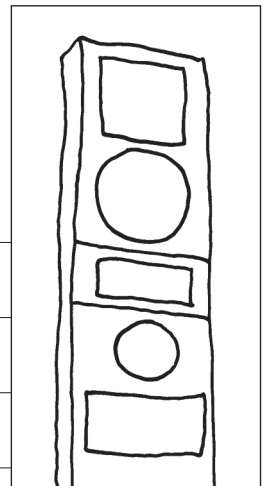
b) Was kostet eine „**Einzelfahrkarte Kind**“ nach **Bad Segeberg**?

8 Vor dem **Dammtorbahnhof** ist eine große Bushaltestelle. Fahrt mit dem Bus bis zum **Jungfernstieg**.

Mit welchen Bus-Linien könnt ihr dorthin fahren?

9 Am **Jungfernstieg** steht an der Bushaltestelle eine große Säule mit Display-Anzeigen.

Tragt ein, worüber informiert wird.



10 Weiter geht es mit der **U 4** bis zur Haltestelle **Überseequartier** in der HafenCity.


Welche Fahrdauer wird auf der Linientafel angegeben?

11 Welches Schiff könnt ihr auf dem **Bahnsteig** in einem großen Schaukasten sehen?

12 Jetzt geht es nach oben zum nächsten Ziel, den **Marco-Polo-Terrassen**.
Dorthin führt der Weg an einem Spielplatz vorbei.

Wer war Marco Polo?

13 Von der Haltestelle **Überseequartier** fahrt ihr nun mit der **U 4** bis zum **Berliner Tor**.
Oben am **Berliner Tor** gibt es am Eingang von U- und S-Bahn eine „switchh“-Station.



a) Wie viele Stellplätze gibt es für car2go-Fahrzeuge?

b) An den Glaswänden der „switchh“-Station findet ihr sechs Fahrzeugsymbole.
Welche Fahrzeuge sind abgebildet?

14 Euer nächstes Ziel ist **Barmbek**.



a) Welche Möglichkeiten gibt es, dorthin zu kommen?

b) Wie fahrt ihr? Warum?

15 An welchen Stationen zwischen **Berliner Tor** und **Barmbek** gibt es keinen Aufzug?

16 Ein Schild im Bahnhof **Barmbek** weist euch den Weg zum Museum der Arbeit. Wenn ihr das Gelände betretet, seht ihr ganz hinten ein riesiges „Rad“.



a) Wozu diente dieses „Rad“?

b) Welchen Namen hat man ihm gegeben?

c) Was bedeutet dieser Name?

17 Fahrt weiter mit der **U 3** zur Haltestelle **Kellinghusenstraße**. Zwischen **Barmbek** und **Kellinghusenstraße** fährt die Bahn über mehrere Kanäle.

Wie viele sind es?

18 Unten an einem Eingang der Haltestelle **Kellinghusenstraße** findet ihr eine blaue Tafel:

a) Wann ist die Haltestelle eröffnet worden?

b) Zu welcher besonderen Linie gehört diese Haltestelle?

19 Fahrt nun zurück zum **Schlump** und von dort wieder zur Schule!

