

# Rallye Start Ohlsdorf

Legende:



**1** Eure Rallye startet am **Bahnhof Ohlsdorf**. Welche U- und S-Bahnlinien fahren hier?

U \_\_\_\_\_ S \_\_\_\_\_ S \_\_\_\_\_

**2** Geht nun zum **S-Bahn Gleis** und sucht die **Linientafeln**. Es gibt für jede Fahrtrichtung eine.

a) Findet heraus, welche Haltestelle schneller erreichbar ist.

Poppenbüttel: \_\_\_\_\_ Minuten

Barmbek: \_\_\_\_\_ Minuten

b) Auf welche Linie kann man an der Haltestelle umsteigen?

U \_\_\_\_\_

**3** Jetzt geht es los! Euer erstes Ziel ist die Haltestelle **Barmbek**. In welche Fahrtrichtung müsst ihr fahren?

- Blankenese / Wedel
- Poppenbüttel

**Ohlsdorf** ←  
**Rübenkamp**  
**Alte Wöhr**  
**Barmbek** →

**4** Steigt am **Bahnhof Barmbek** aus. Nehmt den Ausgang Richtung **Fuhlsbütteler Straße**. Einen Hinweis findet ihr auf dem Haltestellenschild. Geht am Ende der Treppe durch den rechten zum Ausgang. Welche Farbe hat der Bagger, der zwischen **Museum der Arbeit** und **Bahnhof** steht?

**5** Geht zurück zum **Bahnhof Barmbek** und findet das richtige U-Bahngleis, um auf dem kürzesten Weg zur Haltestelle **Schlump** zu fahren. In welche Fahrtrichtung müsst ihr fahren?

In welche Fahrtrichtung müsst ihr zur Haltestelle Schlump fahren?

- Hauptbahnhof Süd - Schlump
- Schlump – Hauptbahnhof Süd
- Wandsbek-Gartenstadt

6

**Sucht oben auf dem Bahnsteig die Linientafel.**

a) Wie lange fährt ihr bis zur Haltestelle Schlump?

\_\_\_\_\_ Minuten


b) Auf welche U-Bahnlinie kann man an der Haltestelle Schlump umsteigen?

U \_\_\_\_\_

7

**Fahrt mit der U3 zur Haltestelle Schlump.**

8

**Steigt an der Haltestelle Schlump aus und geht nach oben in die Bahnhofshalle. Nehmt dabei den Weg, den Rollstuhlfahrende  nutzen.**

9

**Geht in der Bahnhofshalle zu einem Fahrkartenautomaten und findet heraus: Was kostet eine 9-Uhr-Tageskarte Kind für den Bereich Hamburg AB?**

\_\_\_\_\_ €



10

**Zum Glück habt ihr eine Fahrkarte. Fahren ohne Fahrkarte kostet nämlich 60 Euro. Wie viele Kindertageskarten könntet ihr davon kaufen?**


\_\_\_\_\_

11

**Geht raus zu den Bushaltestellen und fahrt mit dem Bus Linie 15 zum Bahnhof Altona.**

**Wie lange dauert die Busfahrt? Die Info findet ihr auf dem Busfahrplan.**

\_\_\_\_\_ Minuten



**Barmbek** ←  
Saarlandstraße  
Borgweg  
Sierichstraße  
Kellinghusenstraße  
Eppendorfer Baum  
Hoheluftbrücke  
**Schlump** →

**Schlump** ←  
Weidenallee  
Schulterblatt  
Sternbrücke  
Max-Brauer-Allee  
Gerichtstraße  
**Altona** →

**12** Geht am **Busbahnhof Altona** die Treppen hinunter zum S-Bahnsteig und fahrt vom Gleis 1 zur Haltestelle **Landungsbrücken**.

Es gibt 3 S-Bahn - Linien. Welche habt ihr genommen?


- S1 Airport/Poppenbüttel
- S2 Bergedorf
- S3 Neugraben/Buxtehude/Stade

Altona ←

Königstraße

Reeperbahn

Landungsbrücken →

**13** Geht zum **Ausgang Richtung Landungsbrücken** und geht über die **Fußgängerbrücke** hinunter zu den Schiffsanlegern. Dieses Zeichen  zeigt euch den Weg.

a) Von welcher Brücke fährt die **Fährlinie 62** nach **Finkenwerder**?

Brücke: \_\_\_\_\_

b) Welches wichtige Hamburger Wahrzeichen könnt ihr von hier aus sehen?



**14** Geht zurück zum **Bahnhof Landungsbrücken** und fahrt weiter mit der **U3** zur Haltestelle **Rathaus**. In welche **Fahrtrichtung** müsst ihr fahren?

- Schlump-Barmbek
- Wandsbek-Gartenstadt - Hauptbahnhof Süd
- Altona

Landungsbrücken ←

Baumwall

Rödingsmarkt

Rathaus →

**15** Seht euch den **Bahnsteig** der U-Bahn genau an. Welche Funktion haben die **Rillen** an der Bahnsteigkante? Kreuzt an!

- Regenrinne
- Das ist Kunst
- Orientierung für blinde Menschen



**16** Steigt an der Haltestelle **Rathaus** aus. Achtet auf den **Richtungspfeil** an der Haltestelle. Er zeigt euch den richtigen **Ausgang** . Geht über den **Rathausmarkt** ins **Rathaus**.

17

Geht durch die Diele im Inneren des Rathauses in den Innenhof. Dort befindet sich ein Brunnen.



Was ist auf diesem Bild anders als beim richtigen Brunnen? Findet die fünf Fehler!

18

Geht jetzt zurück zur Haltestelle Rathaus und fahrt mit der U3 bis Barmbek. Wie lange dauert die Fahrt? Schaut auf die Linientafel!

\_\_\_\_\_ Minuten

19

Schreibt die richtige Reihenfolge der Haltestellen zwischen Rathaus und Barmbek auf!

20

Geht in Barmbek zum S-Bahn Gleis und fahrt zurück nach Ohlsdorf Ihr Fahrt in Richtung \_\_\_\_\_

- Rathaus ←
- Mönckebergstraße
- Hauptbahnhof
- Berliner Tor
- Lübecker Straße
- Umlandstraße
- Mundsberg
- Hamburger Straße
- Dehnhäide
- Barmbek →
- Barmbek →
- Alte Wöhr
- Rübenkamp
- Ohlsdorf ←



# Ziel! Bahnhof Ohlsdorf



*Super! Ihr habt eure Rallye durch Hamburg gemeistert.*