

# Harburg ↔ Hafencity

Hafen-Rallye  
SÜD



Harburg

**S3**

→ Pinneberg



Geht zum Bahnsteig der Linie S3 in Richtung Pinneberg und fahrt bis Landungsbrücken.



Landungsbrücken

1) Auch die S31 fährt von Harburg ab. An welcher Haltestelle trennen sich die S3 und die S31? Wo treffen sie sich wieder?

2) In welcher Taktung fährt die S3 in Richtung Pinneberg morgens zwischen 7 und 9 Uhr?

3) Was soll in der Bahn für Sicherheit sorgen? Nennt mindestens drei Dinge!

4) Nennt mindestens eine Haltestelle der S3, die so heißt wie der Stadtteil, in dem sie liegt!



## Landungsbrücken

Nehmt den Ausgang in Richtung Landungsbrücken/Symbol Fähre. Geht über die Brücke und am Ende die linke Treppenseite nach unten. Folgt den Schildern zur Brücke 1.




## Landungsbrücken Brücke 1

**72**

→ Elbphilharmonie

Nehmt die Hafenfähre 72 in Richtung Elbphilharmonie und steigt an der Elbphilharmonie aus.



 Linie und Richtung werden an der Seite der Fähre angezeigt!



## Elbphilharmonie

5) Findet den Fahrplan der Hafenfähre 72. In welcher Taktung fährt sie Montag bis Freitag zwischen 12 und 13 Uhr in Richtung Elbphilharmonie?

6) An der Brücke 1: Welches Tier schaut von der anderen Hafenseite zu euch herüber?

7) Wie heißt das grüne Segelschiff, das an der Brücke 1 liegt?

8) Welche Haltestelle liegt auf dem Weg zur Elbphilharmonie?

9) Wie viele weiße Kräne seht ihr von der Wasserseite aus an der Elbphilharmonie?

## ○ Elbphilharmonie

Geht geradeaus an der Elbphilharmonie vorbei, sodass sie links von euch liegt. Geht über die große Brücke und biegt rechts in die Straße „Am Sandtorkai“ ein. Dort ist die Bushaltestelle.



## ○ Am Kaiserkai (Elbphilharmonie)

**111**

→ Hafencity (Baakenhöft)

**BUS**

Nehmt den Bus 111 in Richtung Hafencity (Baakenhöft) und fahrt bis Überseequartier.

## ○ Überseequartier



Geht zur U-Bahn-Station.

## ○ Überseequartier

**U 4**

→ Elbbrücken



Nehmt die U4 in Richtung Elbbrücken und steigt an den Elbbrücken aus.



Elbbrücken


10) Nach wem ist die große Brücke benannt?


11) Wie heißt das Haus links gegenüber der Bushaltestelle?

12) An welchen drei Merkmalen erkennt ihr den barrierefreien Ein- und Ausstiegsbereich auf dem Bahnsteig der U4?

13) Welche öffentlichen Verkehrsmittel können die Fahrgäste an den Elbbrücken nutzen?


14) Elbbrücken: Sucht nach dem Zeichen mit der roten Rakete! Folgt dem Zeichen bis nach draußen und überlegt, was es bedeuten könnte.




 Elbbrücken

**S3** **S31**


→ Stade/Buxtehude/  
Neugraben



Nehmt die S3 oder die S31 in  
Richtung Stade/Buxtehude/  
Neugraben bis Harburg.

 Harburg

15) Macht ein Foto von eurer Gruppe,  
wenn ihr in Harburg angekommen  
seid!



Hurra, ihr habt  
es geschafft!

„Auf die Rallye, fertig, los!“ ist ein Projekt vom hvv und der Behörde für Schule und Berufsbildung Hamburg.