

Rallye Start Niendorf Markt

Legende:

← Einsteigen

→ Aussteigen

1 Eurer Rallye startet an der Haltestelle **Niendorf Markt**.
Geht in den Abfahrtsbereich der U-Bahn.
Welche U-Bahn Linie fährt hier?

U _____

2 Geht nun zum U-Bahngleis und sucht die **Linientafel**. Findet heraus, welche Haltestelle schneller erreichbar ist:

Schlump: _____ Minuten

Niendorf Nord: _____ Minuten




3 Auf welche U-Bahnlinie kann man an der Haltestelle **Schlump** umsteigen?

U _____

4 Jetzt geht es los! Euer erstes Ziel ist die Haltestelle **Schlump**.
Achtet auf die Endhaltestelle und die Fahrtrichtung, wenn ihr zur Haltestelle **Schlump** fahrt. In welche Fahrtrichtung müsst ihr fahren? Kreuzt an:

- Mümmelmansberg oder Billstedt
- Niendorf Nord

5 Steigt an der Haltestelle **Schlump** aus und geht nach oben in die **Bahnhofshalle**. Nehmt dabei den Weg, den **Rollstuhlfahrende**  nutzen.

6 Geht in der Bahnhofshalle zu einem **Fahrkartenautomaten** und findet heraus: Was kostet eine **Ganztageskarte Kind 1-2 Ringe**?

_____ €



- Niendorf Markt** ←
- Hagendeel
- Hagenbecks Tierpark
- Lutterothstraße
- Osterstraße
- Emilienstraße
- Christuskirche
- Schlump** →

7

Zum Glück habt ihr eine Fahrkarte.

Fahren **ohne Fahrkarte** kostet nämlich **60 Euro**.

Wie viele Kindertageskarten könntet ihr davon kaufen?

8

Geht raus zu den Bushaltestellen und fahrt mit dem **Bus Linie 15** zum **Bahnhof Altona**.

Wie lange dauert die **Busfahrt**?

Die Info findet ihr auf dem **Busfahrplan**.

Linie 15	
Abfahrtsort	Anfahrtsort
Hamburg	Altona
15:00	15:10
15:15	15:25
15:30	15:40
15:45	15:55
16:00	16:10
16:15	16:25
16:30	16:40
16:45	16:55
17:00	17:10
17:15	17:25
17:30	17:40
17:45	17:55
18:00	18:10
18:15	18:25
18:30	18:40
18:45	18:55
19:00	19:10
19:15	19:25
19:30	19:40
19:45	19:55
20:00	20:10
20:15	20:25
20:30	20:40
20:45	20:55
21:00	21:10
21:15	21:25
21:30	21:40
21:45	21:55
22:00	22:10
22:15	22:25
22:30	22:40
22:45	22:55
23:00	23:10
23:15	23:25
23:30	23:40
23:45	23:55
24:00	24:10
24:15	24:25
24:30	24:40
24:45	24:55
25:00	25:10
25:15	25:25
25:30	25:40
25:45	25:55
26:00	26:10
26:15	26:25
26:30	26:40
26:45	26:55
27:00	27:10
27:15	27:25
27:30	27:40
27:45	27:55
28:00	28:10
28:15	28:25
28:30	28:40
28:45	28:55
29:00	29:10
29:15	29:25
29:30	29:40
29:45	29:55
30:00	30:10
30:15	30:25
30:30	30:40
30:45	30:55
31:00	31:10
31:15	31:25
31:30	31:40
31:45	31:55
32:00	32:10
32:15	32:25
32:30	32:40
32:45	32:55
33:00	33:10
33:15	33:25
33:30	33:40
33:45	33:55
34:00	34:10
34:15	34:25
34:30	34:40
34:45	34:55
35:00	35:10
35:15	35:25
35:30	35:40
35:45	35:55
36:00	36:10
36:15	36:25
36:30	36:40
36:45	36:55
37:00	37:10
37:15	37:25
37:30	37:40
37:45	37:55
38:00	38:10
38:15	38:25
38:30	38:40
38:45	38:55
39:00	39:10
39:15	39:25
39:30	39:40
39:45	39:55
40:00	40:10
40:15	40:25
40:30	40:40
40:45	40:55
41:00	41:10
41:15	41:25
41:30	41:40
41:45	41:55
42:00	42:10
42:15	42:25
42:30	42:40
42:45	42:55
43:00	43:10
43:15	43:25
43:30	43:40
43:45	43:55
44:00	44:10
44:15	44:25
44:30	44:40
44:45	44:55
45:00	45:10
45:15	45:25
45:30	45:40
45:45	45:55
46:00	46:10
46:15	46:25
46:30	46:40
46:45	46:55
47:00	47:10
47:15	47:25
47:30	47:40
47:45	47:55
48:00	48:10
48:15	48:25
48:30	48:40
48:45	48:55
49:00	49:10
49:15	49:25
49:30	49:40
49:45	49:55
50:00	50:10
50:15	50:25
50:30	50:40
50:45	50:55
51:00	51:10
51:15	51:25
51:30	51:40
51:45	51:55
52:00	52:10
52:15	52:25
52:30	52:40
52:45	52:55
53:00	53:10
53:15	53:25
53:30	53:40
53:45	53:55
54:00	54:10
54:15	54:25
54:30	54:40
54:45	54:55
55:00	55:10
55:15	55:25
55:30	55:40
55:45	55:55
56:00	56:10
56:15	56:25
56:30	56:40
56:45	56:55
57:00	57:10
57:15	57:25
57:30	57:40
57:45	57:55
58:00	58:10
58:15	58:25
58:30	58:40
58:45	58:55
59:00	59:10
59:15	59:25
59:30	59:40
59:45	59:55
60:00	60:10

_____ Minuten


9

Geht am **Busbahnhof Altona** die Treppen hinunter zum **S-Bahnsteig** und fahrt vom **Gleis 1** zur Haltestelle **Landungsbrücken**.

Es gibt 3 S-Bahn - Linien. Welche habt ihr genommen?

- S1 Airport/Poppenbüttel
- S2 Bergedorf
- S3 Neugraben/Buxtehude/Stade

10

Geht zum **Ausgang Richtung Landungsbrücken** und geht über die **Fußgängerbrücke** hinunter zu den **Schiffsanlegern**. Dieses Zeichen  zeigt euch den Weg.

a) Von welcher Brücke fährt die **Fährlinie 62** nach **Finkenwerder**?

Brücke: _____

b) Welches wichtige Hamburger Wahrzeichen könnt ihr von hier aus sehen?



11

Geht jetzt **zurück** zum **Bahnhof Landungsbrücken** und fahrt weiter mit der **U3** zur Haltestelle **Rathaus**. In welche **Fahrtrichtung** müsst ihr fahren?

- Schlump-Barmbek
- Hauptbahnhof Süd - Wandsbek-Gartenstadt
- Altona

Schlump ←
Weidenallee
Schulterblatt
Sternbrücke
Max-Brauer-Allee
Gerichtstraße
Altona →

Altona ←
Königstraße
Reeperbahn
Landungsbrücken →

Landungsbrücken ←
Baumwall
Rödingsmarkt
Rathaus →

12 Seht euch den **Bahnsteig der U-Bahn** genau an. Welche Funktion haben die **Rillen** an der Bahnsteigkante? Kreuzt an!

- Regenrinne
- Das ist Kunst
- Orientierung für blinde Menschen



13 Steigt an der Haltestelle **Rathaus** aus. Achtet auf den **Richtungspfeil** an der Haltestelle. Er zeigt euch den richtigen **Ausgang**.  Geht über den **Rathausmarkt** ins Rathaus.

14 Geht durch die Diele im Inneren des Rathauses in den **Innenhof**. Dort befindet sich ein **Brunnen**.



Was ist auf diesem Bild anders als beim richtigen Brunnen?
Findet die fünf Fehler!

15 Geht jetzt zurück zur Haltestelle **Rathaus** und fahrt mit der **U3** nach **Barmbek**.

Wie lange dauert die Fahrt?
Schaut auf die Linientafel!

_____ Minuten

16

Schreibt die richtige Reihenfolge der Haltestellen zwischen Rathaus und Barmbek auf!

1. Rathaus
2. _____
3. _____
4. _____
5. Lübecker Straße
6. _____
7. _____
8. _____
9. _____
10. Barmbek

Hilfe findest du im Streckenplan!



Rathaus ←

Lübecker Straße

Barmbek →

17

Steigt am Bahnhof Barmbek aus. Nehmt den Ausgang Richtung Fuhsbütteler Straße. Einen Hinweis findet ihr auf dem Haltestellenschild. Geht am Ende der Treppe durch den rechten Ausgang.

Welche Farbe hat der Bagger, der zwischen dem Museum der Arbeit und dem Bahnhof steht? _____

18

Geht zurück zum Bahnhof Barmbek und findet das richtige U-Bahngleis, um auf dem kürzesten Weg zur Haltestelle Schlump zu fahren. In welche Fahrtrichtung müsst ihr fahren? Nehmt den Streckenplan zu Hilfe

- Hauptbahnhof Süd - Schlump
- Schlump – Hauptbahnhof Süd
- Wandsbek-Gartenstadt

Barmbek ←

Saarlandstraße

Borgweg

Sierichstraße

Kellinghusenstraße

Eppendorfer Baum

Hoheluftbrücke

Schlump →

19

Fahrt vom Schlump zurück mit der U2 zur Haltestelle Niendorf Markt

Schlump ←

Christuskirche

Emilienstraße

Osterstraße

Lutterothstraße


Hagenbecks Tierpark

Hagendeel

Niendorf Markt →



Ziel! Bahnhof Niendorf



Super! Ihr habt eure Rallye durch Hamburg gemeistert.