

Rallye Start Bergedorf

Legende:

← Einsteigen


→ Aussteigen

1 Eure Rallye startet am Bahnhof Bergedorf. Sucht das richtige Gleis, um mit der Linie S2 zum Berliner Tor zu fahren. Einen Hinweis findet ihr auf der Anzeigetafel in der Bahnhofshalle.

2 Geht hoch zum S-Bahnsteig und sucht die Linientafel. Findet heraus, welche Haltestelle schneller erreichbar ist:

Berliner Tor: _____ Minuten

Aumühle: _____ Minuten




3 Jetzt geht es los! Fahrt bis zur Haltestelle Berliner Tor. Ihr fahrt in die Fahrrichtung

Aumühle Elbgaustraße Altona

4 Schreibt die richtige Reihenfolge der Haltestellen zwischen Bergedorf und Berliner Tor auf! !

1. Bergedorf _____
2. _____
3. _____
4. Mittlerer Landweg _____
5. _____
6. _____
7. _____
8. Berliner Tor _____


Hilfe findest du im Streckenplan!



5 Steigt an der Haltestelle Berliner Tor aus und geht zum Bahnsteig der S1. Achtet dabei auf die Hinweistafel.

6 Fahrt jetzt mit der S1 bis zur Haltestelle Barmbek. Ihr fahrt in die Richtung

Poppenbüttel / Airport Blankenese



7

Steigt am **Bahnhof Barmbek** aus. Nehmt den Ausgang **Richtung Fuhlsbütteler Straße**. Einen Hinweis findet ihr auf dem **Haltestellenschild**. Geht am Ende der Treppe durch den **rechten Ausgang**.

Welche Farbe hat der Bagger, der zwischen dem Museum der Arbeit und dem Bahnhof steht? _____

8

Geht zurück zum **Bahnhof Barmbek** und findet das **richtige U-Bahngleis**, um auf dem **kürzesten Weg zur Haltestelle Schlump** zu fahren. In **welche Fahrtrichtung** müsst ihr fahren? Nehmt den **Streckenplan** zu Hilfe.

Fahrtrichtung, wenn ihr zur Haltestelle Schlump fahrt. Kreuzt an.

- Hauptbahnhof Süd - Schlump
- Schlump – Hauptbahnhof Süd
- Wandsbek-Gartenstadt

9


Sucht **oben auf dem Bahnsteig die Linientafel**.

a) Wie lange fahrt ihr bis zur Haltestelle Schlump? _____ Minuten

b) Auf welche U-Bahnlinie kann man an der Haltestelle Schlump umsteigen?

U _____

10

Steigt an der Haltestelle **Schlump** aus und geht **nach oben** in die **Bahnhofshalle**. Nehmt dabei den Weg, den **Rollstuhlfahrende**  nutzen.

11

Geht in der **Bahnhofshalle** zu einem **Fahrkartenautomaten** und findet heraus: Was kostet eine **Tageskarte Kind Hamburg AB**?

_____ €



12

Zum Glück habt ihr eine Fahrkarte. **Fahren ohne Fahrkarte** kostet nämlich **60 Euro**. **Wie viele Kindertageskarten** könntet ihr davon kaufen?

- Barmbek** ←
- Saarlandstraße
- Borgweg
- Sierichstraße
- Kellinghusenstraße
- Eppendorfer Baum
- Hoheluftbrücke
- Schlump** →

13

Geht raus zu den Bushaltestellen und fahrt mit dem Bus Linie 15 zurück zum Bahnhof Altona.

Wie lange dauert die Busfahrt?
Die Info findet ihr auf dem Busfahrplan.

15	
Hamburg - Altona	
Uhrzeit	Haltestelle
06:00	Schlump
06:15	Weidenallee
06:30	Schulterblatt
06:45	Sternbrücke
07:00	Max-Brauer-Allee
07:15	Gerichtstraße
07:30	Altona
07:45	Altona
08:00	Altona
08:15	Altona
08:30	Altona
08:45	Altona
09:00	Altona
09:15	Altona
09:30	Altona
09:45	Altona
10:00	Altona
10:15	Altona
10:30	Altona
10:45	Altona
11:00	Altona
11:15	Altona
11:30	Altona
11:45	Altona
12:00	Altona
12:15	Altona
12:30	Altona
12:45	Altona
13:00	Altona
13:15	Altona
13:30	Altona
13:45	Altona
14:00	Altona
14:15	Altona
14:30	Altona
14:45	Altona
15:00	Altona
15:15	Altona
15:30	Altona
15:45	Altona
16:00	Altona
16:15	Altona
16:30	Altona
16:45	Altona
17:00	Altona
17:15	Altona
17:30	Altona
17:45	Altona
18:00	Altona
18:15	Altona
18:30	Altona
18:45	Altona
19:00	Altona
19:15	Altona
19:30	Altona
19:45	Altona
20:00	Altona
20:15	Altona
20:30	Altona
20:45	Altona
21:00	Altona
21:15	Altona
21:30	Altona
21:45	Altona
22:00	Altona
22:15	Altona
22:30	Altona
22:45	Altona
23:00	Altona
23:15	Altona
23:30	Altona
23:45	Altona
00:00	Altona

_____ Minuten

14

Geht am Busbahnhof Altona die Treppen hinunter zum S-Bahnsteig und fahrt vom Gleis 1 zur Haltestelle Landungsbrücken.

Es gibt 2 S-Bahn - Linien. Welche habt ihr genommen?


- S1 Airport/Poppenbüttel
- S3 Neugraben/Harburg Rathaus

15

Auf welche U-Bahnlinie kann man an der Haltestelle Landungsbrücken umsteigen?

U _____

16

Geht zum Ausgang Richtung Landungsbrücken und über die Fußgängerbrücke. Nehmt die rechte Treppe und geht über die Brücke 3 hinunter zum Wasser. Dieses Zeichen  zeigt euch den Weg.

a) Welche Fährlinie fährt von hier nach Finkenwerder?

Fährlinie: _____

b) Welches wichtige Hamburger Wahrzeichen könnt ihr von hier aus sehen?



17

Geht jetzt zurück zum Bahnhof Landungsbrücken und fahrt weiter mit der U3 zur Haltestelle Rathaus. In welche Fahrtrichtung müsst ihr fahren?

- Schlump - Barmbek
- Hauptbahnhof Süd - Barmbek
- Hauptbahnhof Süd - Wandsbek Gartenstadt

Schlump ←
 Weidenallee
 Schulterblatt
 Sternbrücke
 Max-Brauer-Allee
 Gerichtstraße
 Altona →

Altona ←
 Königstraße
 Reeperbahn
 Landungsbrücken →

Landungsbrücken ←
 Baumwall
 Rödingsmarkt
 Rathaus →

18 Seht euch den **Bahnsteig der U-Bahn** genau an. Welche Funktion haben die **Rillen** an der Bahnsteigkante? Kreuzt an!

- Regenrinne
- Das ist Kunst
- Orientierung für blinde Menschen



19 Steigt an der Haltestelle **Rathaus** aus. Achtet auf den **Richtungspfeil** an der Haltestelle. Er zeigt euch den richtigen **Ausgang**.  Geht über den **Rathausmarkt** ins Rathaus.

20 Geht durch die Diele im Inneren des Rathauses in den **Innenhof**. Dort befindet sich ein **Brunnen**.



Was ist auf diesem Bild anders als beim richtigen Brunnen?
Findet die fünf Fehler!

21 Geht jetzt denselben Weg zurück zur Haltestelle **Rathaus** und fahrt mit der **U3** auf dem kürzesten Weg bis **Berliner Tor**.

Wie viele Haltestellen sind es bis Berliner Tor? _____

Rathaus ←
Mönckebergstraße
Hauptbahnhof
Berliner Tor →

22 Steigt **Berliner Tor** um in die **S2** und fahrt zurück nach **Bergedorf**!

 **Ziel! Bahnhof Bergedorf** 

Super! Ihr habt eure Rallye durch Hamburg gemeistert.