

# Rallye Start Harburg

Legende:



- 1** Eure Rallye startet am Bahnhof Harburg.  
Geht hinunter in den Abfahrtsbereich der S-Bahn.  
Welche S-Bahnlinien fahren hier?

S \_\_\_\_\_ S \_\_\_\_\_

- 2** Geht nun zum Bahnsteig und sucht die  
Linientafel. Findet heraus, welche Haltestelle  
schneller erreichbar ist:

Neugraben: \_\_\_\_\_ Minuten

Landungsbrücken: \_\_\_\_\_ Minuten




- 3** Auf welche U-Bahnlinie kann man an der Haltestelle  
Landungsbrücken umsteigen?

U \_\_\_\_\_

- 4** Jetzt geht es los! Fahrt mit der S 3 bis zur  
Haltestelle Landungsbrücken.

- 5** An welchen Haltestellen könnt  
ihr auf die Linie U4 umsteigen? \_\_\_\_\_

- 6** Geht zum Ausgang Richtung Landungsbrücken und über  
die Fußgängerbrücke. Nehmt die rechte Treppe und geht  
über die Brücke 3 hinunter zum Wasser. Dieses  
Zeichen  zeigt euch den Weg.

a) Welche Fährlinie fährt von hier nach Finkenwerder?

Fährlinie: \_\_\_\_\_

b) Welches wichtige Hamburger Wahrzeichen  
könnt ihr von hier aus sehen?

\_\_\_\_\_



Harburg ←  
Wilhelmsburg  
Veddel  
Elbbrücken  
Hammerbrook  
Hauptbahnhof  
Jungfernstieg  
Stadthausbrücke  
Landungsbrücken →

7

Geht jetzt zurück zum Bahnhof Landungsbrücken und fahrt weiter mit der U3 zur Haltestelle Rathaus. In welche Fahrtrichtung müsst ihr fahren?

- Schlump-Barmbek
- Hauptbahnhof Süd - Barmbek
- Hauptbahnhof Süd - Wandsbek Gartenstadt

Landungsbrücken ←

Baumwall

Rödingsmarkt

Rathaus →

8

Seht euch den Bahnsteig der U-Bahn genau an. Welche Funktion haben die Rillen an der Bahnsteigkante? Kreuzt an!

- Regenrinne
- Das ist Kunst
- Orientierung für blinde Menschen



9

Steigt an der Haltestelle Rathaus aus. Achtet auf den Richtungspfeil an der Haltestelle. Er zeigt euch den richtigen Ausgang.  Geht über den Rathausmarkt ins Rathaus.

10

Geht durch die Diele im Inneren des Rathauses in den Innenhof. Dort befindet sich ein Brunnen. Dort befindet sich ein Brunnen.



Was ist auf diesem Bild anders als beim richtigen Brunnen? Findet die fünf Fehler!

11

Geht jetzt zurück zur Haltestelle Rathaus und fahrt mit der U3 bis Barmbek.

Wie lange dauert die Fahrt?  
Schaut auf die Linientafel!

\_\_\_\_\_ Minuten

12

Schreibt die richtige Reihenfolge der Haltestellen zwischen Rathaus und Barmbek auf!

1. Rathaus \_\_\_\_\_
2. \_\_\_\_\_
3. \_\_\_\_\_
4. \_\_\_\_\_
5. Lübecker Straße \_\_\_\_\_
6. \_\_\_\_\_
7. \_\_\_\_\_
8. \_\_\_\_\_
9. \_\_\_\_\_
10. Barmbek \_\_\_\_\_

Hilfe findest du im Streckenplan!



Rathaus ←

Lübecker Straße

Barmbek →

13

Steigt am Bahnhof Barmbek aus. Nehmt den Ausgang Richtung Fuhlsbütteler Straße. Einen Hinweis findet ihr auf dem Haltestellenschild. Geht am Ende der Treppe durch den rechten Ausgang.

Welche Farbe hat der Bagger, der zwischen dem Museum der Arbeit und dem Bahnhof steht? \_\_\_\_\_

14

Geht zurück zum Bahnhof Barmbek und findet die Gleise der S1. Geht auf den Bahnsteig und fahrt mit der S-Bahn bis zur Haltestelle Ohlsdorf. In welche Richtung müsst ihr fahren?

- Blankenese
- Wedel
- Poppenbüttel/Airport

Barmbek ←

Alte Wöhr

Rübenkamp

Ohlsdorf →

**15** Steigt in **Ohlsdorf** aus, geht zum Bahnsteig der **U1** und sucht die Linientafeln. Es gibt für jede Fahrtrichtung eine.

a) Findet heraus, welche Haltestelle schneller erreichbar ist

Kellinghusenstraße: \_\_\_\_\_ Minuten

Kiwittsmoor: \_\_\_\_\_ Minuten

b) Auf welche Linie kann man an der Haltestelle Kellinghusenstraße umsteigen?

U \_\_\_\_\_



**16** Fahrt jetzt zur Kellinghusenstraße.


Wie viele Stationen müsst ihr fahren?

\_\_\_\_\_ Stationen bis zur Kellinghusenstraße

**17** Steigt an der Haltestelle **Kellinghusenstraße** um auf die U-Bahn Linie **U3** und fahrt zur Haltestelle **Schlump**. Achtet dabei auf das richtige Gleis!

In welche Fahrtrichtung müsst ihr zur Haltestelle **Schlump** fahren?

- Barmbek
- Hauptbahnhof Süd/Barmbek

**18** Steigt an der Haltestelle **Schlump** aus und geht nach oben in die **Bahnhofshalle**. Nehmt dabei den Weg, den **Rollstuhlfahrende**  nutzen.

**19** Geht in der Bahnhofshalle zu einem Fahrkartenautomaten und findet heraus: Was kostet eine Tageskarte Kind Hamburg AB?

\_\_\_\_\_ €




- Ohlsdorf ←
- Sengelmannstraße
- Alsterdorf
- Lattenkamp
- Hudtwalckstraße
- Kellinghusenstraße →
  
- Kellinghusenstraße ←
- Eppendorfer Baum
- Hoheluftbrücke
- Schlump →

**20** Zum Glück habt ihr eine Fahrkarte.  
Fahren ohne Fahrkarte kostet nämlich **60 Euro**.  
Wie viele Kindertageskarten könntet ihr davon kaufen?

\_\_\_\_\_

**21** Geht raus zu den Bushaltestellen und fahrt mit dem **Bus Linie 15** zurück zum **Bahnhof Altona**.

Wie lange dauert die **Busfahrt**?  
Die Info findet ihr auf dem **Busfahrplan**.



15	
Hamburg	
15:00	15:00
15:05	15:05
15:10	15:10
15:15	15:15
15:20	15:20
15:25	15:25
15:30	15:30
15:35	15:35
15:40	15:40
15:45	15:45
15:50	15:50
15:55	15:55
16:00	16:00
16:05	16:05
16:10	16:10
16:15	16:15
16:20	16:20
16:25	16:25
16:30	16:30
16:35	16:35
16:40	16:40
16:45	16:45
16:50	16:50
16:55	16:55
17:00	17:00
17:05	17:05
17:10	17:10
17:15	17:15
17:20	17:20
17:25	17:25
17:30	17:30
17:35	17:35
17:40	17:40
17:45	17:45
17:50	17:50
17:55	17:55
18:00	18:00
18:05	18:05
18:10	18:10
18:15	18:15
18:20	18:20
18:25	18:25
18:30	18:30
18:35	18:35
18:40	18:40
18:45	18:45
18:50	18:50
18:55	18:55
19:00	19:00
19:05	19:05
19:10	19:10
19:15	19:15
19:20	19:20
19:25	19:25
19:30	19:30
19:35	19:35
19:40	19:40
19:45	19:45
19:50	19:50
19:55	19:55
20:00	20:00
20:05	20:05
20:10	20:10
20:15	20:15
20:20	20:20
20:25	20:25
20:30	20:30
20:35	20:35
20:40	20:40
20:45	20:45
20:50	20:50
20:55	20:55
21:00	21:00
21:05	21:05
21:10	21:10
21:15	21:15
21:20	21:20
21:25	21:25
21:30	21:30
21:35	21:35
21:40	21:40
21:45	21:45
21:50	21:50
21:55	21:55
22:00	22:00
22:05	22:05
22:10	22:10
22:15	22:15
22:20	22:20
22:25	22:25
22:30	22:30
22:35	22:35
22:40	22:40
22:45	22:45
22:50	22:50
22:55	22:55
23:00	23:00
23:05	23:05
23:10	23:10
23:15	23:15
23:20	23:20
23:25	23:25
23:30	23:30
23:35	23:35
23:40	23:40
23:45	23:45
23:50	23:50
23:55	23:55
00:00	00:00

\_\_\_\_\_ Minuten

**22** Geht am Busbahnhof Altona die Treppen hinunter zum S-Bahnsteig und fahrt mit der **S3** zurück nach **Harburg**.

**Schlump** ←  
**Weidenallee**  
**Schulterblatt**  
**Sternbrücke**  
**Max-Brauer-Allee**  
**Gerichtstraße**  
**Altona** →

**Altona** ←  
**Königstraße**  
**Reeperbahn**  
**Landungsbrücken**  
**Stadthausbrücke**  
**Jungfernstieg**  
**Hauptbahnhof**  
**Hammerbrook**  
**Elbbrücken**  
**Veddel**  
**Wilhelmsburg**  
**Harburg** →



*Super! Ihr habt eure Rallye durch Hamburg gemeistert.*