

Rallye Start Hauptbahnhof

Legende:
← Einsteigen
→ Aussteigen

1 Eure Rallye startet am **Hauptbahnhof**. Geht zum Abfahrtsbereich der **S-Bahn** in der großen Halle (Gleise 3 und 4).

2 Sucht nun die Linientafel. Findet heraus, welche Haltestelle schneller erreichbar ist.

Barmbek: _____ Minuten

Hammerbrook: _____ Minuten



3 Jetzt geht's los! Euer erstes Ziel ist die Haltestelle **Barmbek**. Achtet auf die **S-Bahnlinie**, Endhaltestelle und Fahrtrichtung.

Linie und Fahrtrichtung, wenn ihr zur Haltestelle Barmbek fahrt. Kreuzt an!

- S1 Airport/Poppenbüttel
- S2 Bergedorf
- S3 Neugraben/Harburg Rathaus

Hauptbahnhof ←
Berliner Tor
Landwehr
Hasselbrook
Wandsbeker Chaussee
Friedrichsberg
Barmbek →

4 Steigt am **Bahnhof Barmbek** aus. Nehmt den Ausgang **Richtung Fuhlsbütteler Straße**. Einen Hinweis findet ihr auf dem **Haltestellenschild**. Geht am Ende der Treppe durch den **rechten Ausgang**.

Welche Farbe hat der Bagger, der zwischen dem Museum der Arbeit und dem Bahnhof steht? _____

5 Geht zurück zum **Bahnhof Barmbek** und findet die Gleise der **S1**. Geht auf den Bahnsteig und fahrt mit der S-Bahn bis zur Haltestelle **Ohlsdorf**. In welche Richtung müsst ihr fahren?

- Blankenese
- Wedel
- Poppenbüttel/Airport

Barmbek ←
Alte Wöhr
Rübenkamp
Ohlsdorf →

6

Steigt in **Ohlsdorf** aus, geht zum Bahnsteig der **U1** und sucht die Linientafeln. Es gibt für jede Fahrtrichtung eine.

a) Findet heraus, welche Haltestelle schneller erreichbar ist

Kellinghusenstraße: _____ Minuten

Kiwittsmoor: _____ Minuten

b) Auf welche Linie kann man an der Haltestelle Kellinghusenstraße umsteigen?

U _____



7

Fahrt jetzt zur **Kellinghusenstraße**.

Wie viele Stationen müsst ihr fahren?

_____ Stationen bis zur Kellinghusenstraße


8

Steigt an der Haltestelle **Kellinghusenstraße** um auf die U-Bahn Linie **U3** und fahrt zur Haltestelle **Schlump**. Achtet dabei auf das richtige Gleis!

In welche Fahrtrichtung müsst ihr zur Haltestelle **Schlump** fahren?

- Barmbek
- Hauptbahnhof Süd/Barmbek

9

Steigt an der Haltestelle **Schlump** aus und geht nach oben in die **Bahnhofshalle**. Nehmt dabei den Weg, den **Rollstuhlfahrende**  nutzen.

10

Geht in der Bahnhofshalle zu einem **Fahrkartenautomaten** und findet heraus: Was kostet eine **Tageskarte Kind Hamburg AB**?

_____ €


- Ohlsdorf** ←
- Sengelmannstraße
- Alsterdorf
- Lattenkamp
- Hudtwalckstraße
- Kellinghusenstraße** →
- Kellinghusenstraße** ←
- Eppendorfer Baum
- Hoheluftbrücke
- Schlump** →

11 Zum Glück habt ihr eine Fahrkarte.
Fahren ohne Fahrkarte kostet nämlich **60 Euro**.
Wie viele Kindertageskarten könntet ihr davon kaufen?

12 Geht raus zu den **Bushaltestellen** und fahrt mit dem **Bus Linie 15** zurück zum **Bahnhof Altona**.

Wie lange dauert die **Busfahrt**?
Die Info findet ihr auf dem **Busfahrplan**.

_____ Minuten




- Schlump ←
- Weidenallee
- Schulterblatt
- Sternbrücke
- Max-Brauer-Allee
- Gerichtstraße
- Altona →

13 Geht am **Busbahnhof Altona** die **Treppen hinunter** zum **S-Bahnsteig** und fahrt vom **Gleis 1** zur **Haltestelle Landungsbrücken**

Es gibt 2 S-Bahn - Linien. Welche habt ihr genommen?

- S1 Airport/Poppenbüttel
- S3 Neugraben/Harburg Rathaus

- Altona ←
- Königstraße
- Reeperbahn
- Landungsbrücken →

14 Geht zum **Ausgang Richtung Landungsbrücken** und über die **Fußgängerbrücke**. hinunter zu den **Schiffsanlegern**.
Dieses Zeichen  zeigt euch den Weg.

a) Welche **Fährlinie** fährt von hier nach **Finkenwerder**?

Fährlinie: _____

b) Welches wichtige **Hamburger Wahrzeichen** könnt ihr von hier aus sehen?



15 Geht jetzt zurück zum Bahnhof Landungsbrücken und fahrt weiter mit der U3 zur Haltestelle Rathaus. In welche Fahrtrichtung müsst ihr fahren?

- Schlump - Barmbek
- Hauptbahnhof Süd - Barmbek
- Hauptbahnhof Süd - Wandsbek Gartenstadt

Landungsbrücken ←

Baumwall

Rödingsmarkt

Rathaus →

16 Seht euch den Bahnsteig der U-Bahn genau an. Welche Funktion haben die Rillen an der Bahnsteigkante? Kreuzt an!

- Regenrinne
- Das ist Kunst
- Orientierung für blinde Menschen



17 Steigt an der Haltestelle Rathaus aus. Achtet auf den Richtungspfeil an der Haltestelle. Er zeigt euch den richtigen Ausgang.  Geht über den Rathausmarkt ins Rathaus.

18 Geht durch die Diele im Inneren des Rathauses in den Innenhof. Dort befindet sich ein Brunnen. Dort befindet sich ein Brunnen.



Was ist auf diesem Bild anders als beim richtigen Brunnen?
Findet die fünf Fehler!

19

Geht jetzt denselben Weg zurück zur Haltestelle Rathaus und fahrt mit der U3 zurück zum Hauptbahnhof.

Die Haltestelle an der ihr aussteigt heißt

Hauptbahnhof _____

Rathaus ←

Mönckebergstraße

Hauptbahnhof →



Ziel! Bahnhof Hauptbahnhof

Super! Ihr habt eure Rallye durch Hamburg gemeistert.